



## VERBALE DI DELIBERAZIONE DEL CONSIGLIO COMUNALE

N. 84 del 30/12/2023

**OGGETTO:** PIANO DI SVILUPPO E COESIONE DELLA CITTA' METROPOLITANA DI REGGIO CALABRIA – APPROVAZIONE ADEGUAMENTO PIANO DI PROTEZIONE CIVILE E SOFTWARE DI GESTIONE – CUP H39F19000010001.

Il giorno 30 del mese di dicembre duemilaventitre alle ore 11,00 presso l'Aula Consiliare di Palazzo di Città, a seguito di convocazione del Presidente del Consiglio prot. 314722 del 27/12/2023 notificata a ciascun Consigliere ai sensi della vigente normativa, si è riunito il Consiglio Comunale, in seduta urgente di seconda convocazione.

All'appello nominale, svolto dal **Segretario Generale** ad inizio seduta, risultano presenti il Sindaco e n. 17 Consiglieri, come dal seguente prospetto:

COGNOME NOME	ASSENTE / PRESENTE	COGNOME NOME	ASSENTE / PRESENTE
FALCOMATA' GIUSEPPE	PRESENTE	DE BIASI GIUSEPPE	ASSENTE
BARRECA FRANCESCO ORLANDO	PRESENTE	MAIOLINO ANTONINO	ASSENTE
BURRONE FILIPPO	PRESENTE	MARCIANO' ANGELA	ASSENTE
CASTORINA ANTONIO	PRESENTE	MARINO DEMETRIO	ASSENTE
CUZZOCREA GIUSEPPE	PRESENTE	MILIA FEDERICO ANDREA	PRESENTE
GIORDANO GIUSEPPE	PRESENTE	NERI ARMANDO	ASSENTE
IACHINO NANCY	ASSENTE	PAZZANO SAVERIO	PRESENTE
LATELLA GIOVANNI	PRESENTE	RIPEPI MASSIMO ANTONIO	ASSENTE
MALARA MARCANTONIO	PRESENTE	RULLI GUIDO	ASSENTE
MARINO GIUSEPPE	PRESENTE	VIZZARI GIUSEPPE ROBERTO	ASSENTE
MARRA VINCENZO	PRESENTE		
MERENDA MASSIMILIANO	PRESENTE		
NOCERA GIUSEPPE	PRESENTE		
NOVARRO DEBORAH	PRESENTE		
QUARTUCCIO FILIPPO	PRESENTE		
ROMEO CARMELO	ASSENTE		
SERA GIUSEPPE FRANCESCO	PRESENTE		
VERSACE CARMELO	PRESENTE		
ZIMBALATTI ANTONINO	ASSENTE		
MINICUCI ANTONINO	ASSENTE		
ANGHELONE SAVERIO	ASSENTE		
CARDIA MARIO	ASSENTE		
CARIDI ANTONINO	ASSENTE		

Il documento informatico è firmato digitalmente **sostituisce il documento cartaceo e la firma autografa** ai sensi degli

\* Il consigliere Zimbalatti, assente all'appello, entra in aula alle ore 12.26. I consiglieri Cardia, Maiolino, Marino Demetrio, Neri, Ripepi e Vizzari, assenti all'appello, entrano in aula tutti alle ore 11.02.

Sono altresì presenti in aula, senza diritto di voto, il Vicesindaco Sig. Paolo Brunetti e gli assessori Sigg.ri: Albanese Rocco, Battaglia Domenico, Calabrò Irene Vittoria, Delfino Demetrio, Gangemi Francesco, Nucera Lucia Anita e Martino Angela.

La seduta è pubblica.

**Presiede il Presidente Vincenzo Marra**

**Partecipa il Segretario Generale dott.ssa Antonia Criaco**

## IL PRESIDENTE DEL CONSIGLIO

Aprè la discussione sulla proposta di deliberazione n. 105 del 14.12.2023, iscritta al 4° punto dell'ordine del giorno, avente ad oggetto “**PIANO DI SVILUPPO E COESIONE DELLA CITTA' METROPOLITANA DI REGGIO CALABRIA – APPROVAZIONE ADEGUAMENTO PIANO DI PROTEZIONE CIVILE E SOFTWARE DI GESTIONE – CUP H39F19000010001**” e concede la parola al consigliere **Barreca**, che relaziona in merito. Evidenzia che la proposta è corredata dal parere di regolarità tecnica.

Il consigliere **Pazzano** annuncia il suo voto contrario e sottolinea che l'Amministrazione deve porre attenzione su due criticità, non strettamente inerenti al piano: 1) la mappa sinottica della disabilità e 2) l'abbattimento delle barriere architettoniche. Auspica la definizione in tempi brevi dei due elementi enunciati. Non stigmatizza la valutazione tecnica del documento in discussione, ma ritiene opportuno che politicamente venga valutata l'assenza di questi due elementi.

Per la trascrizione integrale degli interventi si fa rinvio, ai sensi dell'art 12, c. 3, del regolamento approvato con deliberazione C.C. n. 73 del 12/11/2022, alla registrazione della seduta, conservata agli atti della Segreteria Generale.

Non si registrano ulteriori interventi per cui si procede alla votazione della proposta, il cui esito, per appello nominale, è il seguente: consiglieri presenti n. 22, **voti favorevoli 15** (FALCOMATA', BARRECA, BURRONE, CASTORINA, CUZZOCREA, GIORDANO, LATELLA, MALARA, MARINO Giuseppe, MARRA, MERENDA, NOCERA, NOVARRO, QUARTUCCIO E SERA); **voti contrari 7** (CARDIA, MAIOLINO, MARINO Demetrio, MILIA, PAZZANO, RIPEPI E VIZZARI); **astenuiti 0**.

Il Presidente proclama l'esito del voto e dichiara approvata la proposta.

## IL CONSIGLIO COMUNALE

Vista l'allegata proposta di deliberazione N. 105 del 14/12/2023, iscritta all'OdG, avente ad oggetto: PIANO DI SVILUPPO E COESIONE DELLA CITTA' METROPOLITANA DI REGGIO CALABRIA – APPROVAZIONE ADEGUAMENTO PIANO DI PROTEZIONE CIVILE E SOFTWARE DI GESTIONE – CUP H39F19000010001.

Visto che sulla superiore proposta è stato espresso il prescritto parere di regolarità tecnica;

Visto il parere favorevole espresso dalla Commissione Consiliare competente, giusta nota prot. n. 315396 del 28.12.2023;

VISTO lo Statuto comunale;

Consiglieri presenti 22

Con **15 voti favorevoli** (FALCOMATA', BARRECA, BURRONE, CASTORINA, CUZZOCREA, GIORDANO, LATELLA, MALARA, MARINO Giuseppe, MARRA, MERENDA, NOCERA, NOVARRO, QUARTUCCIO E SERA); **voti contrari 7** (CARDIA, MAIOLINO, MARINO Demetrio, MILIA, PAZZANO, RIPEPI E VIZZARI); **astenuiti 0**, resi in forma palese per appello nominale;

Su proclamazione del Presidente

## DELIBERA

Di APPROVARE la proposta di deliberazione n. 105 del 14.12.2023, iscritta all'OdG, avente ad oggetto “**PIANO DI SVILUPPO E COESIONE DELLA CITTA' METROPOLITANA DI**

Il documento informatico è firmato digitalmente **sostituisce il documento cartaceo e la firma autografa** ai sensi degli

**REGGIO CALABRIA – APPROVAZIONE ADEGUAMENTO PIANO DI PROTEZIONE CIVILE E SOFTWARE DI GESTIONE – CUP H39F19000010001”**, che allegata al presente atto ne forma parte integrante e sostanziale.

**IL PRESIDENTE**  
**Vincenzo Marra**

**IL SEGRETARIO GENERALE**  
**dott.ssa Antonia Criaco**

**a seguire testo della proposta di delibera**



---

SETTORE : **POLIZIA MUNICIPALE**

SERVIZIO :

DIRIGENTE: **Salvatore Zucco**

FUNZIONARIO RESPONSABILE: **Salvatore Zucco**

PARERE DI REGOLARITA' TECNICA: **SI**

PARERE DI REGOLARITA' CONTABILE: **NO**

---

**OGGETTO:** PIANO DI SVILUPPO E COESIONE DELLA CITTA' METROPOLITANA DI REGGIO CALABRIA – APPROVAZIONE ADEGUAMENTO PIANO DI PROTEZIONE CIVILE E SOFTWARE DI GESTIONE – CUP H39F19000010001.

**Su proposta del R.U.P. Dott. Giancarlo Cutrupi,**

**Premesso che:**

- ai sensi dell'art. 18, comma 1, del D. Lgs. n. 1/2018 "*Codice della protezione civile*" la pianificazione di protezione civile è l'attività di prevenzione non strutturale, basata sulle attività di previsione e, in particolare, di identificazione degli scenari di rischio (di cui all'articolo 2, comma 2, del suddetto Codice) finalizzata:
  - a. alla definizione delle strategie operative e del modello di intervento contenente l'organizzazione delle strutture per lo svolgimento, in forma coordinata, delle attività di protezione civile e della risposta operativa per la gestione degli eventi calamitosi previsti o in atto, garantendo l'effettività delle funzioni da svolgere con particolare riguardo alle persone in condizioni di fragilità sociale e con disabilità;
  - b. ad assicurare il necessario raccordo informativo con le strutture preposte all'allertamento del Servizio nazionale;
  - c. alla definizione dei flussi di comunicazione tra le componenti e strutture operative del Servizio nazionale interessate;
  - d. alla definizione dei meccanismi e delle procedure per la revisione e l'aggiornamento della pianificazione, per l'organizzazione di esercitazioni e per la relativa informazione alla popolazione, da assicurare anche in corso di evento;
- alla definizione dei piani di protezione civile comunale, al loro aggiornamento ed alla relativa attuazione devono concorrere tutte le aree/settori dell'amministrazione sotto il coordinamento del Servizio di protezione civile (cfr. Direttiva P.C.M. 30 aprile 2021);

**Tenuto conto che:**

- il Comune di Reggio Calabria, come previsto dalla normativa vigente in materia di protezione civile, ha predisposto l'ultimo aggiornamento del Piano di protezione civile approvato con

Deliberazione di G.M. n. 246 dell'11.12.2017, con l'obiettivo di individuare le attività coordinate e le procedure di intervento necessarie per fronteggiare eventi calamitosi attesi sul territorio;

- con delibera di G.M. n. 350 del 30.12.2019 è stato approvato il D.I.P. (Documento preliminare all'avvio del piano di pianificazione) denominato *“Piano di Protezione Civile e Strumentazione”*;
- a seguito dell'emanazione di diverse normative, linee guida e circolari di settore, l'Amministrazione Comunale ha programmato l'aggiornamento del Piano comunale di protezione civile avvalendosi del supporto tecnico dell'Arch. Fortunato Vazzana, che ha operato in stretta e continua collaborazione con gli uffici comunali e, in particolare, con il Servizio di Protezione Civile;
- l'aggiornamento del Piano ha previsto una preliminare individuazione degli edifici e delle infrastrutture sensibili nonché degli elementi di pregio storico, architettonico, ambientale, culturale e paesaggistico, seguita da un'analisi di dettaglio della pericolosità, vulnerabilità e del rischio presenti sul territorio comunale in modo tale da ipotizzare successivamente i possibili scenari di evento ed elaborare i relativi modelli di intervento;
- per l'elaborazione del Piano sono state applicate le indicazioni fornite dalla Direttiva del Presidente del Consiglio dei Ministri 30 aprile 2021 recante gli *“Indirizzi per la predisposizione dei piani di protezione civile ai diversi livelli territoriali”* dalle *“Linee guida regionali per la Redazione dei Piani di Protezione Civile Comunali”* (DGR 30 luglio 2019, n. 1414), dalle *“Procedure di Allertamento del Sistema Regionale di Protezione Civile per Rischio Meteorologico, Idrogeologico ed Idraulico”* (DGR 1571/2017), dalla Legge Regionale n. 53 del 12/12/2019, dalla Direttiva del Capo del Dipartimento della Protezione Civile del 31 marzo 2015, n. 1099 e dal nuovo Codice della Protezione Civile (D. Lgs. n. 1/2018);
- le linee guida e le indicazioni metodologiche degli strumenti normativi di cui sopra sono state, quindi, applicate sviluppando una metodologia basata sull'utilizzo del sistema informativo Protezione Civile dotato anche di un potente modulo cartografico integrato e accessibile via Web (Web GIS). L'utilizzo di questa tecnologia ha consentito e consente di produrre cartografie tematiche di dettaglio relative alle aree di interfaccia, alla pericolosità, alla vulnerabilità, al rischio e alle aree di emergenza, ma anche di costruire una banca dati geografica del territorio aggiornata, in grado di supportare l'Amministrazione comunale in ogni fase di Protezione Civile e di costituire la base per la creazione di un Piano dinamico, aggiornabile, facilmente estendibile ad altre tipologie di rischio. Si è creato un sistema di interazione informatizzato tra amministratori e utenti utilizzatori del sistema;
- i dati rilevanti del Piano sono stati reperiti dai portali istituzionali nazionali e regionali in continuo aggiornamento anche ai fini della richiesta del parere consultivo obbligatorio di aderenza alle linee guida regionali previsto dalla normativa vigente;
- il piano di protezione civile è lo strumento necessario ad accrescere in tempo ordinario la consapevolezza del rischio, organizzare e porre a fattore comune le risorse umane e strumentali disponibili, *“costruire”* capacità e professionalità e garantire il raccordo tra diverse amministrazioni e enti, sulla base di una strategia condivisa. Un piano di protezione civile non è quindi solo l'insieme delle procedure operative di intervento in caso di emergenza, ma anche lo strumento attraverso cui definire l'organizzazione operativa della struttura di protezione civile;
- il Piano è stato ideato e strutturato con l'obiettivo di creare uno strumento conoscitivo, informativo, ma soprattutto operativo in grado di dirigere e coordinare l'Amministrazione Comunale nella gestione delle emergenze sul territorio di sua competenza. Tale obiettivo è stato conseguito integrando:
  1. l'analisi e la mappatura dei principali rischi presenti sul territorio;
  2. il censimento delle risorse e l'individuazione delle aree di Protezione Civile (aree di ammassamento soccorritori, aree di attesa e di accoglienza della popolazione, vie di fuga etc.);
  3. la definizione di una struttura organizzativa e di un modello di intervento specifico per ogni tipologia di rischio individuata;

**Ritenuto pertanto** dover approvare l'aggiornamento del Piano Comunale di Protezione Civile secondo quanto disposto dal D. Lgs. n. 1/2018 e dalla normativa regionale in materia;

Il documento informatico è firmato digitalmente **sostituisce il documento cartaceo e la firma autografa** ai sensi degli

**Visto** il parere espresso in ordine alla regolarità tecnica del provvedimento;

**Visti:**

- il D. Lgs. n. 267/2000;
- il D. Lgs. n. 1/2018 “Codice di protezione civile”;
- lo Statuto comunale;

**Dato atto** della propria competenza ai sensi dell’art. 42 T.U.E.L. (D. Lgs. n. 267/2000);

**Ritenuto** di accogliere la presente proposta deliberativa per quanto sopra premesso e considerato, quale motivazione del presente atto;

### **PROPONE DI DELIBERARE**

**di considerare** quanto in premessa esposto e considerato parte integrante sostanziale del presente atto e motivazione dello stesso a norma della legge n. 241/90 e s.m.i.;

**di approvare**, ai sensi di quanto disposto dall’art. 12 comma 4 del D. Lgs. n. 1/2018 “*Codice di protezione civile*”, il Piano Comunale di Protezione Civile aggiornato secondo quanto previsto dalle “*Linee Guida per la Redazione dei Piani di Protezione Civile Comunali sul territorio regionale*”, trasmesso dal professionista incaricato con pec acquisita al protocollo dell’Ente al n. 267292 in data 07.11.2023 e allegato alla presente deliberazione, composto dei seguenti elaborati, che ne costituiscono parte integrante e sostanziale:

- Scheda 02 – Elaborati Grafici per Aree di Attesa
- Scheda 03 – Elaborati Grafici per Aree Adibibile come Ospedali da Campo
- Scheda 04 – Rilevamento e Strumentazione – Files Excel
- Elaborati Qgis Punti d'Interesse e Sovrapposizione Rischi
- Elaborati DWG Punti d'Interesse
- supporto usb contenente tutto il materiale in pdf e software di gestione per alert informatizzato;

**di dare atto**, così come disposto dall’art. 12, comma 4, del D. Lgs. n. 1/2018, che le procedure di verifica, aggiornamento e revisione del presente Piano Comunale di protezione civile sono disciplinate rinviando ad atti della Giunta, del Sindaco o della competente struttura amministrativa, in base a quanto previsto dal Paragrafo 11.2 della relazione generale del presente Piano;

**di dare atto che** il Consiglio Comunale con propria deliberazione può sempre stabilire la variazione delle competenze precedentemente attribuite ai vari organi così come previsto ai sensi dell’art. 12, comma 4, del D. Lgs. n. 1/2018;

**di dare atto che** il presente atto non comporta oneri finanziari ed economici a carico dell’Ente;

**di trasmettere** il presente atto ai Responsabili dei Settori dell’Ente per opportuna informazione e per quanto di competenza;

**di trasmettere** la presente deliberazione alla Regione Calabria – Sezione Protezione Civile;

**di trasmettere** la presente deliberazione alla Prefettura – Ufficio Territoriale di Governo di Reggio Calabria e agli Enti e Istituzioni competenti in materia;







**di dare atto che** compete al Responsabile del Servizio Protezione Civile l’assunzione degli atti consequenziali di gestione ai sensi dell’art. 107 del D. Lgs. n. 267/2000 e s.m.i.;

Il documento informatico è firmato digitalmente **sostituisce il documento cartaceo e la firma autografa** ai sensi degli

**di disporre** la pubblicazione del presente atto a norma delle disposizioni legislative e regolamentari vigenti in materia di pubblicazione e di trasparenza degli atti pubblici;

**di dare atto che** il presente provvedimento è impugnabile nei modi e nei termini di cui al D. Lgs. n. 104/2010 e s.m.i. - c.p.a. innanzi all'A.G. competente;

ALLEGATI:

1. DELC-84-2023-All\_1-01-Indice.pdf.p7m 
2. DELC-84-2023-All\_2-02-schedeAA.pdf.p7m 
3. DELC-84-2023-All\_3-03-SchedeAOE-AASR-AR.pdf.p7m 
4. DELC-84-2023-All\_4-ELENCO\_ELAVORATI.pdf.p7m 
5. DELC-84-2023-All\_5-Scheda\_di\_Rilevamento.pdf.p7m 
6. DELC-84-2023-All\_6-Scheda\_di\_Rilevamento.pdf 
7. DELC-84-2023-All\_7-PARERE\_DI\_REGOLARITA\_TECNICA.pdf 